



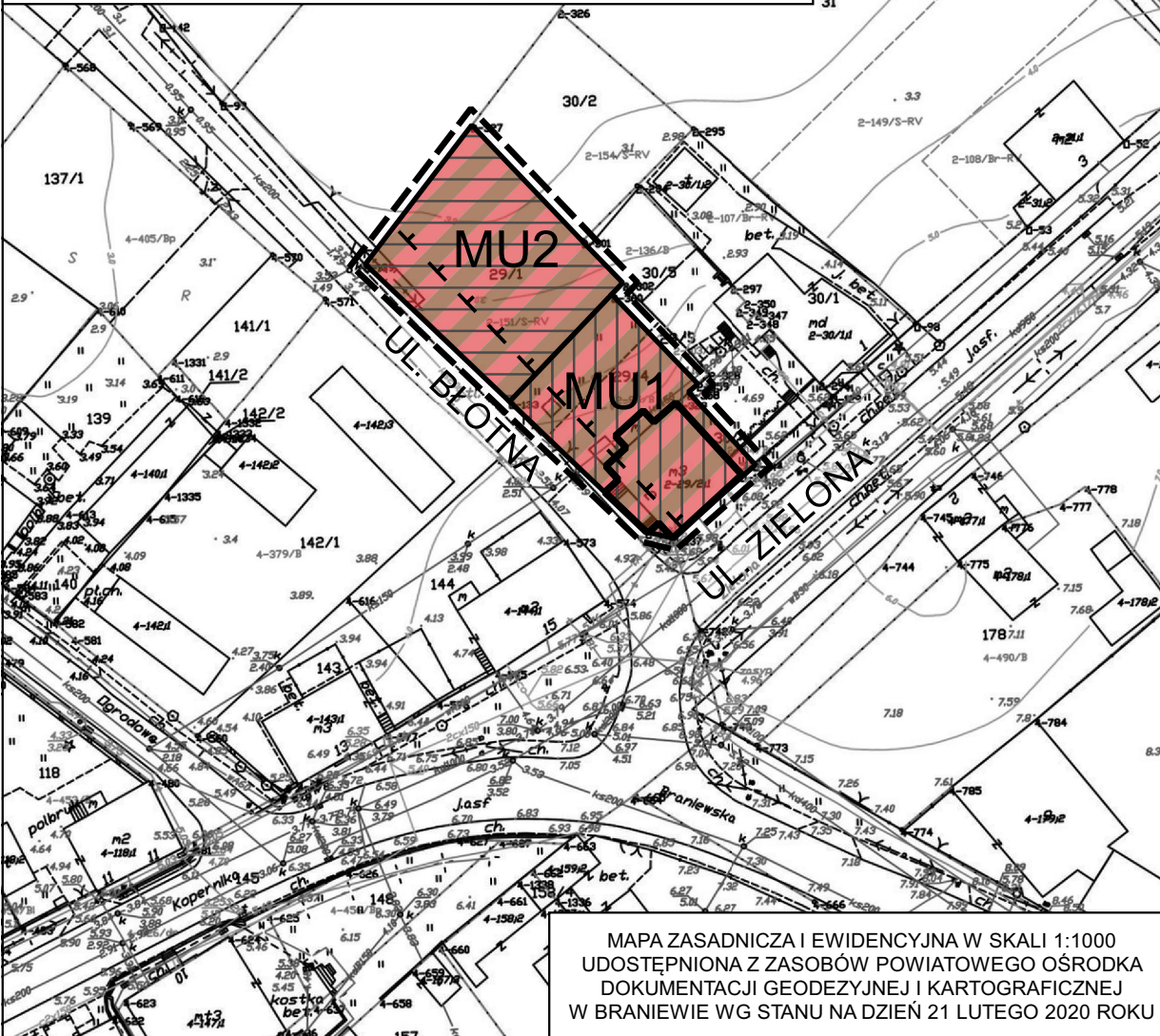


WYRYS ZE STUDIUM UWARUNKOWAŃ I KIERUNKÓW ZAGOSPODAROWANIA PRZESTRZENNEGO MIASTA I GMINY FROMBORK, PRZYJĘTEGO UCHWAŁĄ NR VII/58/15 RADY MIEJSKIEJ WE FROMBORKU Z DNIA 16 LIPCA 2015 ROKU

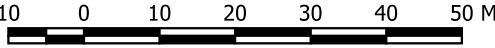
-  GRANICA OBSZARU OBJĘTEGO ZMIANĄ MPZP  
 **MU** TERENY ZABUDOWY MIESZKANIOWO-USŁUGOWEJ  
 STREFA OCHRONY KRAJOBRAZU KULTUROWEGO  
 STREFA ŚCISLEJ OCHRONY KONSERWATORSKIEJ



MAPA ZASADNICZA I EWIDENCYJNA W SKALI 1:1000  
 UDOSTĘPNIANA Z ZASOBÓW POWIATOWEGO OŚRODKA  
 DOKUMENTACJI GEODEZYJNEJ I KARTOGRAFICZNEJ  
 W BRANIEWIE WG STANU NA DZIEŃ 21 LUTEGO 2020 ROKU




**ZMIANA MIEJSCOWEGO PLANU ZAGOSPODAROWANIA PRZESTRZENNEGO MIASTA FROMBORK DLA TERENU POŁOŻONEGO PRZY UL. BŁOTNEJ  
 PROJEKT  
 (POW. 0,1253 HA)**



SKALA ORYGINAŁU 1:1000  


ZAŁĄCZNIK NR 1 DO UCHWAŁY NR .....  
 RADY MIEJSKIEJ WE FROMBORKU Z DNIA .....




**OZNACZENIA**

- ROZGRANICZENIA**
-  GRANICA OBSZARU OBJĘTEGO ZMIANĄ MIEJSCOWEGO PLANU ZAGOSPODAROWANIA PRZESTRZENNEGO
  -  LINIE ROZGRANICZAJĄCE TERENY O RÓŻNYM PRZEZNACZENIU LUB RÓŻNYCH ZASADACH ZAGOSPODAROWANIA
  -  GRANICA NADBRZEŻNEGO PASA OCHRONNEGO

**PRZEZNACZENIE TERENÓW**

-  **MU1-2** TERENY ZABUDOWY MIESZKANIOWO-USŁUGOWEJ

**OCHRONA DZIEDZICTWA KULTUROWEGO I ZABYTKÓW**

-  BUDYNEK WPISANY DO REJESTRU ZABYTKÓW
-  STREFA ŚCISLEJ OCHRONY KONSERWATORSKIEJ
-  STREFA OCHRONY KRAJOBRAZU KULTUROWEGO

**EKOPRZESTRZEŃ**

JACEK HOFFMANN  
 80-299 GDAŃSK UL. ORFEUSZA 1/1

TEMAT: ZMIANA MIEJSCOWEGO PLANU ZAGOSPODAROWANIA PRZESTRZENNEGO MIASTA FROMBORK DLA TERENU POŁOŻONEGO PRZY UL. BŁOTNEJ - PROJEKT

GŁÓWNY PROJEKTANT: MGR JACEK HOFFMANN  
UPRAWNIENIA URBANISTYCZNE NR 1505 (2000 R.)  
 [ART. 5 PKT. 2 USTAWY]

WSPÓŁPRACA: DR INŻ. ARCH. MIECZYŚLAW HOFFMANN  
 MGR KRYSZTOF PUZDRAKIEWICZ

DATA: LIPIEC 2021

SKALA ORYGINAŁU 1:1000